


Rings um Wien

17.10.2017



ANREISE:
U4 bis Hütteldorf | Autobus 52 B

VIDEO ▶▶



Wald 1



Gallitzinberg – Gemeindewald Ottakring

Der Ottakringer Gemeindewald mit dem Gallitzinberg liegt im Westen Wiens. Er ist Teil des Wienerwaldes und hauptsächlich von Laubbäumen bewachsen.

Am höchsten Punkt in 449 Meter Seehöhe steht heute die Jubiläumswarte.


Sie ist 31 Meter hoch, die Aussichtsplattform liegt also in 480 Metern über dem Meer.

Von ihr aus hat man einen wunderbaren Rundblick über Wien und den Wienerwald.


Das **Schloss Wilheminenberg**, die **Kuffner-Sternwarte** und das **Wilhelminenspital** liegen auch am Gallitzinberg. Im Volksmund heißt er auch Wilhelminenberg, offiziell ist er aber nach dem russischen Botschafter Demetrius Michailowitsch Gallitzin benannt, der hier um 1780 weite Gebiete kaufte.



Demetrius M. Gallitzin | ---



Jubiläumswarte | cc | doris antony



Kuffner-Sternwarte | cc | h. raab